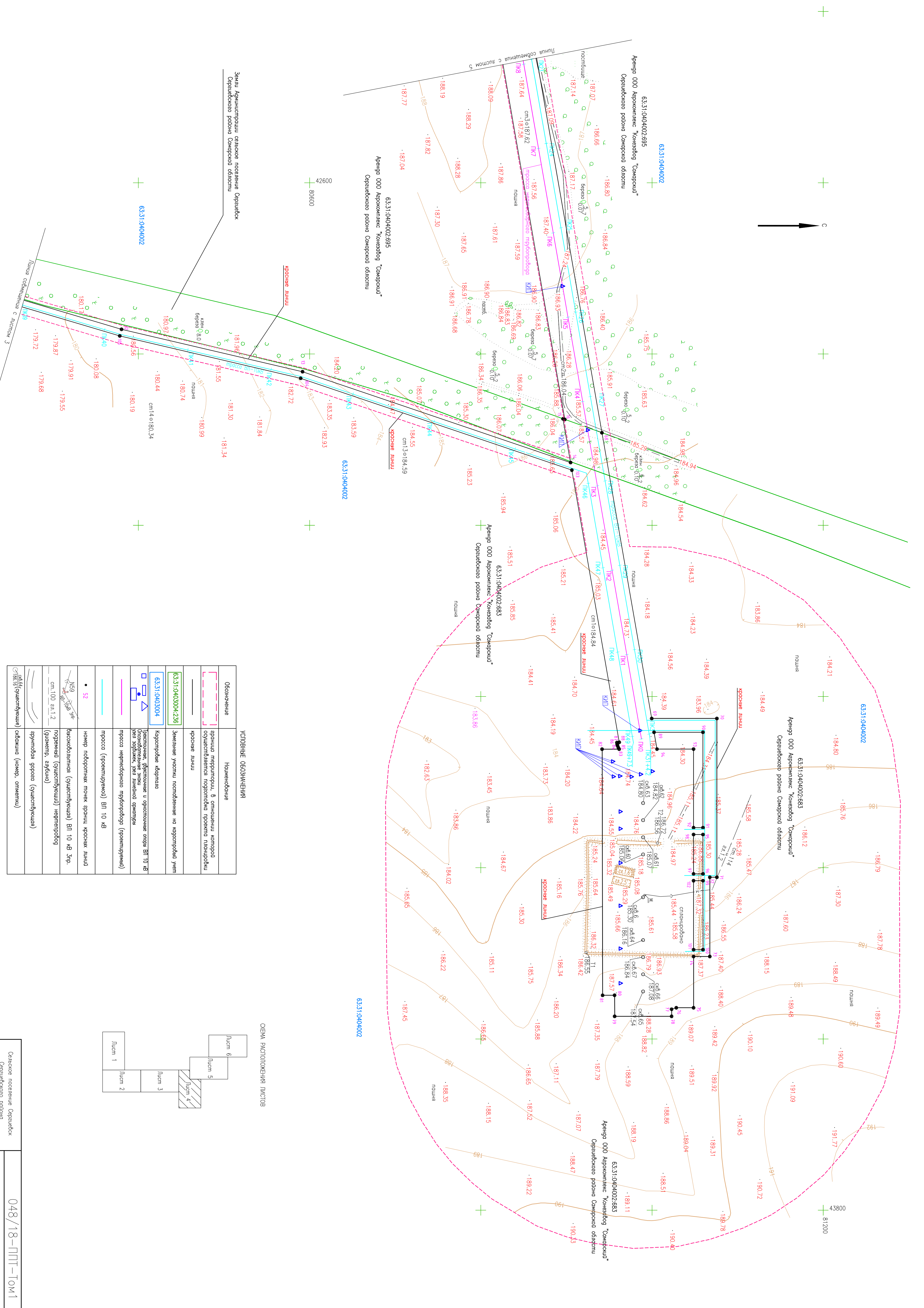
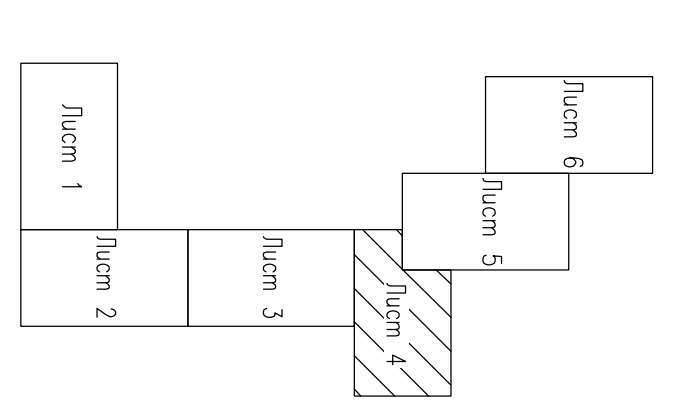


Инв.№ подл.	Подпись и дата	Взамен инв.№	Согласовано



УСЛОВНЫЕ ОБОЗНАЧЕНИЯ

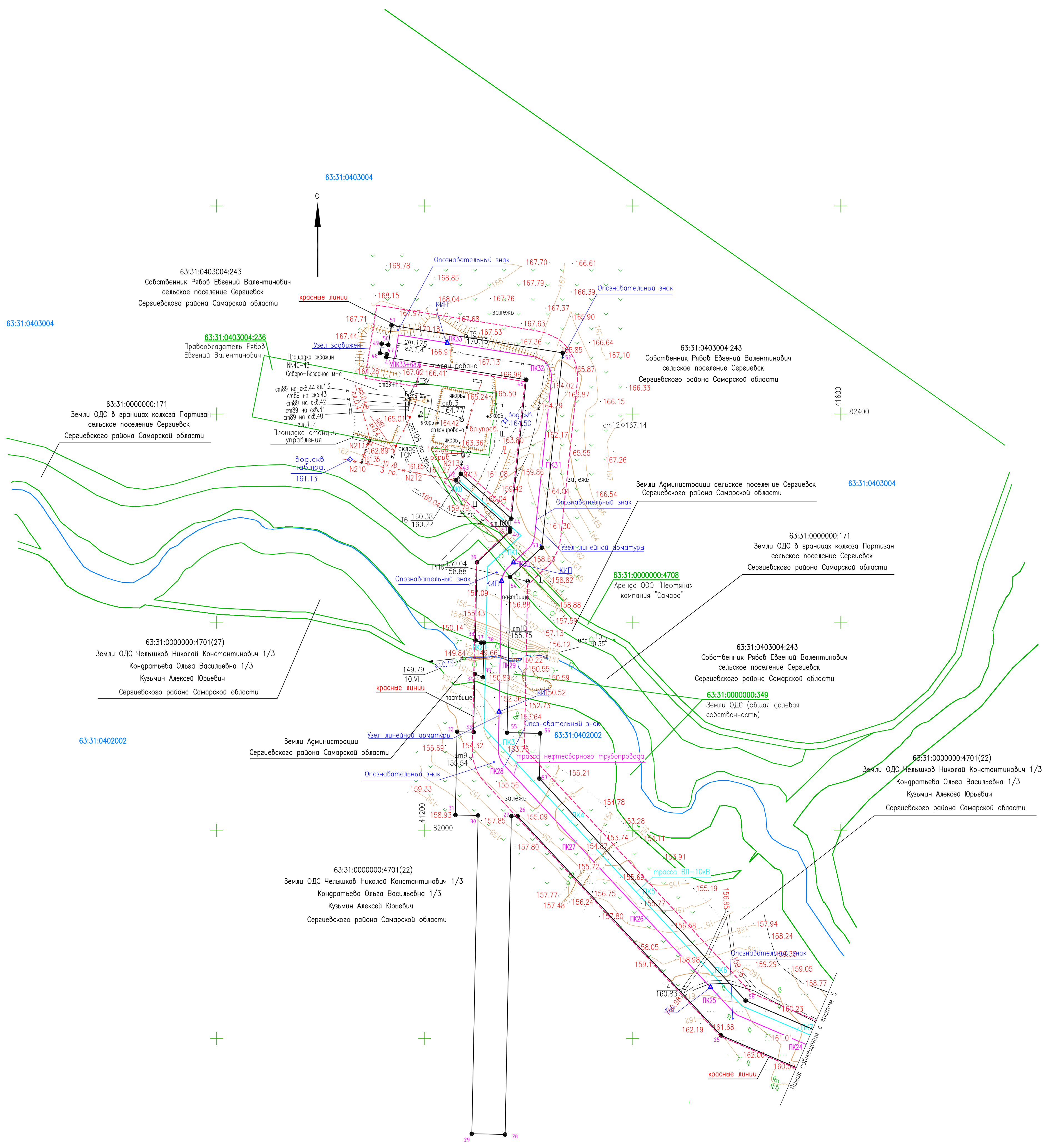
Обозначение	Наименование
	границы территории, в отношении которой осуществляется подготовка проектной документации
	красные линии
	Земельные участки, расположенные на кадастровом учете
	63:31:04:03:04
	63:31:04:03:04:236
	63:31:04:03:04
	Коридорные объекты
	Ортогональные, радиальные и смешанные опоры ВЛ 10 кВ
	Узел запитки, узел шлейфной оплотнения
	трасса нефтепровода трубопровода (проектный)
	трасса (проектный) ВЛ 10 кВ
	номер подпорных точек границ красных линий
	52
	высоковольтная (существующая) ВЛ 10 кВ Зор.
	ст. 100 ст. 1.2
	подземный (существующий) нефтепровод (диаметр, глубина)
	архитектурная граница (существующая)
	с/б/к (существующая)
	с/б/к (номер, отметка)



Сервисное поселение Сергачёвск Сергачёвского района Самарской области		Обустройство Магдоловского негнтового месторождения	
048/18-ПТТ-Том 1			
Разработчик	Магдолово	Дата	03.19
Проверил	Уваров	Дата	03.19
Инженер	Костяев	Дата	03.19
Г.л.специалист	Степан	Дата	03.19
Г.л.	Щаб	Дата	03.19
Чертеж красных линий		ООО НПО "Нефтеинженеринг"	

1:2000

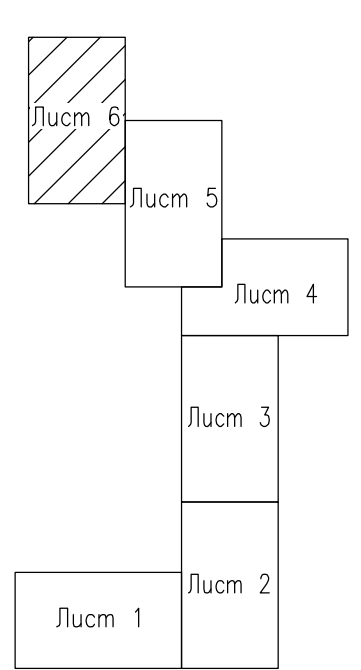
Формат А1



УСЛОВНЫЕ ОБОЗНАЧЕНИЯ

Обозначение	Наименование
	граница территории, в отношении которой осуществляется подготовка проекта планировки
	красные линии
	Земельные участки поставленные на кадастровый учет
	Кадастровые кварталы
	Преклюженные, функциональные и относительные опоры ВЛ 10 кВ
	Опознавательные знаки узла задвижек, узла линейной арматуры
	трасса нефтеборного трубопровода (проектируемая)
	трасса (проектируемая) ВЛ 10 кВ
	номер поворотных точек границ красных линий
	высоковольтная (существующая) ВЛ 10 кВ Зпр.
	подземная (существующая) нефтепровод (диаметр, глубина)
	грунтовая дорога (существующая)
	скважина (номер, отметки)

СХЕМА РАСПОЛОЖЕНИЯ ЛИСТОВ



Сельское поселение Сергиевск Сергиевского района Самарской области		048/18-ППТ-Том1				
		Обустройство Михайловского нефтяного месторождения				
Разработал	Мазорова	03.19	Заказчик АО «Самаринвестнефть»	Страница	Лист	Листов
Проверил	Уварова	03.19				
Нач.отдела	Костяев	03.19				
Гл.спец.земл.	Спорыш	03.19				
ГИП	Щаев	03.19				
Чертеж красных линий				ООО НПФ "Нефретехпроект"		

1:2000

Формат А1

Инв.№ подл.	Подпись и дата	Взамен инв.№	Согласовано

Обозначение	Наименование
	граница территории, в отношении которой государственная кадастровая служба публично провела планировку земель
	Земельные участки, расположенные на кадастровом учете
	63.31:04.04:00.04
	63.31:04.04:00.235
	63.31:04.04:00.236
	63.31:04.04:00.237
	63.31:04.04:00.238
	63.31:04.04:00.239
	63.31:04.04:00.240
	63.31:04.04:00.241
	63.31:04.04:00.242
	63.31:04.04:00.243
	63.31:04.04:00.244
	63.31:04.04:00.245
	63.31:04.04:00.246
	63.31:04.04:00.247
	63.31:04.04:00.248
	63.31:04.04:00.249
	63.31:04.04:00.250
	63.31:04.04:00.251
	63.31:04.04:00.252
	63.31:04.04:00.253
	63.31:04.04:00.254
	63.31:04.04:00.255
	63.31:04.04:00.256
	63.31:04.04:00.257
	63.31:04.04:00.258
	63.31:04.04:00.259
	63.31:04.04:00.260
	63.31:04.04:00.261
	63.31:04.04:00.262
	63.31:04.04:00.263
	63.31:04.04:00.264
	63.31:04.04:00.265
	63.31:04.04:00.266
	63.31:04.04:00.267
	63.31:04.04:00.268
	63.31:04.04:00.269
	63.31:04.04:00.270
	63.31:04.04:00.271
	63.31:04.04:00.272
	63.31:04.04:00.273
	63.31:04.04:00.274
	63.31:04.04:00.275
	63.31:04.04:00.276
	63.31:04.04:00.277
	63.31:04.04:00.278
	63.31:04.04:00.279
	63.31:04.04:00.280
	63.31:04.04:00.281
	63.31:04.04:00.282
	63.31:04.04:00.283
	63.31:04.04:00.284
	63.31:04.04:00.285
	63.31:04.04:00.286
	63.31:04.04:00.287
	63.31:04.04:00.288
	63.31:04.04:00.289
	63.31:04.04:00.290
	63.31:04.04:00.291
	63.31:04.04:00.292
	63.31:04.04:00.293
	63.31:04.04:00.294
	63.31:04.04:00.295
	63.31:04.04:00.296
	63.31:04.04:00.297
	63.31:04.04:00.298
	63.31:04.04:00.299
	63.31:04.04:00.300

УСЛОВНЫЕ ОБОЗНАЧЕНИЯ

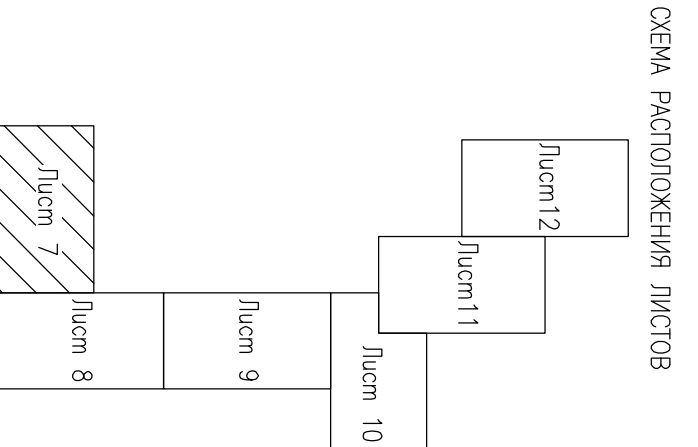


СХЕМА РАСПОЛОЖЕНИЯ ЛИСТОВ

Сельское поселение Сергеевск Сергеевского района Самарской области		Обустройство Мемориального некрополя исторической	
Экземпляр №	Дата	Лист	Листов
1	03.19	7	7
Чертеж являющийся частью проекта		ООО НПО "Некрополиум"	

048/18-ПТ-Том1

Фигура 11

1:2000

Копируется координатные точки граница зон мемориального размещения объектов

№ п/п	X	Y	Расстояние	Угол	Направление
1	478150.00	124150.00	487.27	48.72	2.3
2	478150.00	124150.00	487.23	103.32	2.3
3	478150.00	124150.00	487.23	103.32	2.3
4	478150.00	124150.00	487.23	103.32	2.3
5	478150.00	124150.00	487.23	103.32	2.3
6	478150.00	124150.00	487.23	103.32	2.3
7	478150.00	124150.00	487.23	103.32	2.3
8	478150.00	124150.00	487.23	103.32	2.3
9	478150.00	124150.00	487.23	103.32	2.3
10	478150.00	124150.00	487.23	103.32	2.3
11	478150.00	124150.00	487.23	103.32	2.3
12	478150.00	124150.00	487.23	103.32	2.3
13	478150.00	124150.00	487.23	103.32	2.3
14	478150.00	124150.00	487.23	103.32	2.3
15	478150.00	124150.00	487.23	103.32	2.3
16	478150.00	124150.00	487.23	103.32	2.3
17	478150.00	124150.00	487.23	103.32	2.3
18	478150.00	124150.00	487.23	103.32	2.3
19	478150.00	124150.00	487.23	103.32	2.3
20	478150.00	124150.00	487.23	103.32	2.3
21	478150.00	124150.00	487.23	103.32	2.3
22	478150.00	124150.00	487.23	103.32	2.3
23	478150.00	124150.00	487.23	103.32	2.3
24	478150.00	124150.00	487.23	103.32	2.3
25	478150.00	124150.00	487.23	103.32	2.3
26	478150.00	124150.00	487.23	103.32	2.3
27	478150.00	124150.00	487.23	103.32	2.3
28	478150.00	124150.00	487.23	103.32	2.3
29	478150.00	124150.00	487.23	103.32	2.3
30	478150.00	124150.00	487.23	103.32	2.3
31	478150.00	124150.00	487.23	103.32	2.3
32	478150.00	124150.00	487.23	103.32	2.3
33	478150.00	124150.00	487.23	103.32	2.3
34	478150.00	124150.00	487.23	103.32	2.3
35	478150.00	124150.00	487.23	103.32	2.3
36	478150.00	124150.00	487.23	103.32	2.3
37	478150.00	124150.00	487.23	103.32	2.3
38	478150.00	124150.00	487.23	103.32	2.3
39	478150.00	124150.00	487.23	103.32	2.3
40	478150.00	124150.00	487.23	103.32	2.3
41	478150.00	124150.00	487.23	103.32	2.3
42	478150.00	124150.00	487.23	103.32	2.3
43	478150.00	124150.00	487.23	103.32	2.3
44	478150.00	124150.00	487.23	103.32	2.3
45	478150.00	124150.00	487.23	103.32	2.3
46	478150.00	124150.00	487.23	103.32	2.3
47	478150.00	124150.00	487.23	103.32	2.3
48	478150.00	124150.00	487.23	103.32	2.3
49	478150.00	124150.00	487.23	103.32	2.3
50	478150.00	124150.00	487.23	103.32	2.3
51	478150.00	124150.00	487.23	103.32	2.3
52	478150.00	124150.00	487.23	103.32	2.3
53	478150.00	124150.00	487.23	103.32	2.3
54	478150.00	124150.00	487.23	103.32	2.3
55	478150.00	124150.00	487.23	103.32	2.3
56	478150.00	124150.00	487.23	103.32	2.3
57	478150.00	124150.00	487.23	103.32	2.3
58	478150.00	124150.00	487.23	103.32	2.3
59	478150.00	124150.00	487.23	103.32	2.3
60	478150.00	124150.00	487.23	103.32	2.3
61	478150.00	124150.00	487.23	103.32	2.3
62	478150.00	124150.00	487.23	103.32	2.3
63	478150.00	124150.00	487.23	103.32	2.3
64	478150.00	124150.00	487.23	103.32	2.3
65	478150.00	124150.00	487.23	103.32	2.3
66	478150.00	124150.00	487.23	103.32	2.3
67	478150.00	124150.00	487.23	103.32	2.3
68	478150.00	124150.00	487.23	103.32	2.3
69	478150.00	124150.00	487.23	103.32	2.3
70	478150.00	124150.00	487.23	103.32	2.3
71	478150.00	124150.00	487.23	103.32	2.3
72	478150.00	124150.00	487.23	103.32	2.3
73	478150.00	124150.00	487.23	103.32	2.3
74	478150.00	124150.00	487.23	103.32	2.3
75	478150.00	124150.00	487.23	103.32	2.3
76	478150.00	124150.00	487.23	103.32	2.3
77	478150.00	124150.00	487.23	103.32	2.3
78	478150.00	124150.00	487.23	103.32	2.3
79	478150.00	124150.00	487.23	103.32	2.3
80	478150.00	124150.00	487.23	103.32	2.3
81	478150.00	124150.00	487.23	103.32	2.3
82	478150.00	124150.00	487.23	103.32	2.3
83	478150.00	124150.00	487.23	103.32	2.3
84	478150.00	124150.00	487.23	103.32	2.3
85	478150.00	124150.00	487.23	103.32	2.3
86	478150.00	124150.00	487.23	103.32	2.3
87	478150.00	124150.00	487.23	103.32	2.3
88	478150.00	124150.00	487.23	103.32	2.3
89	478150.00	124150.00	487.23	103.32	2.3
90	478150.00	124150.00	487.23	103.32	2.3
91	478150.00	124150.00	487.23	103.32	2.3
92	478150.00	124150.00	487.23	103.32	2.3
93	478150.00	124150.00	487.23	103.32	2.3
94	478150.00	124150.00	487.23	103.32	2.3
95	478150.00	124150.00	487.23	103.32	2.3
96	478150.00	124150.00	487.23	103.32	2.3
97	478150.00	124150.00	487.23	103.32	2.3
98	478150.00	124150.00	487.23	103.32	2.3
99	478150.00	124150.00	487.23	103.32	2.3
100	478150.00	124150.00	487.23	103.32	2.3

